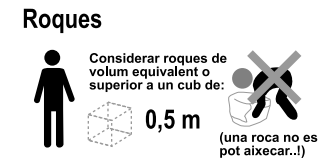
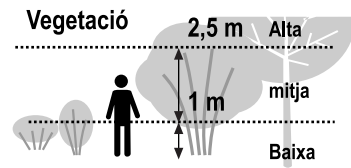
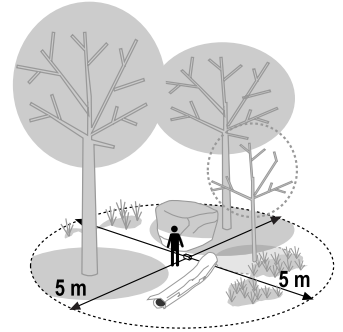


# VALORACIÓ DELS PARÀMETRES D'HÀBITAT

Parcel·la	Codi	Data	Responsable	Col·laboradors
<input type="text"/>	<input type="text"/>	<input type="text"/>	<input type="text"/>	<input type="text"/>

Parany	Sòl nu	Virosta	Molsa	Herba	Roques	Arrels i branques	Veg. baixa	Veg. mitja	Veg. alta	Distància mur (m)	Alçada arbres
1	%	%	%	%	%	%	%	%	%		
2	%	%	%	%	%	%	%	%	%		
3	%	%	%	%	%	%	%	%	%		
4	%	%	%	%	%	%	%	%	%		
5	%	%	%	%	%	%	%	%	%		
6	%	%	%	%	%	%	%	%	%		
7	%	%	%	%	%	%	%	%	%		
8	%	%	%	%	%	%	%	%	%		
9	%	%	%	%	%	%	%	%	%		
10	%	%	%	%	%	%	%	%	%		
11	%	%	%	%	%	%	%	%	%		
12	%	%	%	%	%	%	%	%	%		
13	%	%	%	%	%	%	%	%	%		
14	%	%	%	%	%	%	%	%	%		
15	%	%	%	%	%	%	%	%	%		
16	%	%	%	%	%	%	%	%	%		
17	%	%	%	%	%	%	%	%	%		
18	%	%	%	%	%	%	%	%	%		



Sòl nu



Virosta



Molsa



Herba




Roques



Arrels i branques



Vegetació baixa



Vegetació mitja



Vegetació alta

Dins la parcel·la o a menys de 100 m del seu límit:

Construccions antròpiques a l'entorn

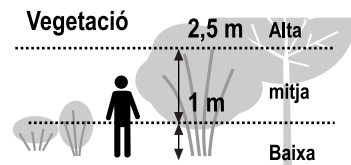
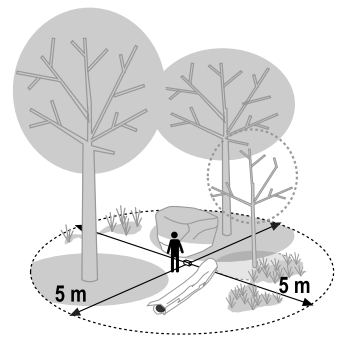
SI  NO

Presència d'aigua

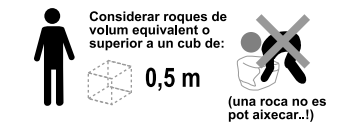
Riu  Torrent  Bassa



Parany	Sòl nu	Virosta	Molsa	Herba	Roques	Arrels i branques	Veg. baixa	Veg. mitja	Veg. alta	Distància mur (m)	Alçada arbres
19	%	%	%	%	%	%	%	%	%		
20	%	%	%	%	%	%	%	%	%		
21	%	%	%	%	%	%	%	%	%		
22	%	%	%	%	%	%	%	%	%		
23	%	%	%	%	%	%	%	%	%		
24	%	%	%	%	%	%	%	%	%		
25	%	%	%	%	%	%	%	%	%		
26	%	%	%	%	%	%	%	%	%		
27	%	%	%	%	%	%	%	%	%		
28	%	%	%	%	%	%	%	%	%		
29	%	%	%	%	%	%	%	%	%		
30	%	%	%	%	%	%	%	%	%		
31	%	%	%	%	%	%	%	%	%		
32	%	%	%	%	%	%	%	%	%		
33	%	%	%	%	%	%	%	%	%		
34	%	%	%	%	%	%	%	%	%		
35	%	%	%	%	%	%	%	%	%		
36	%	%	%	%	%	%	%	%	%		

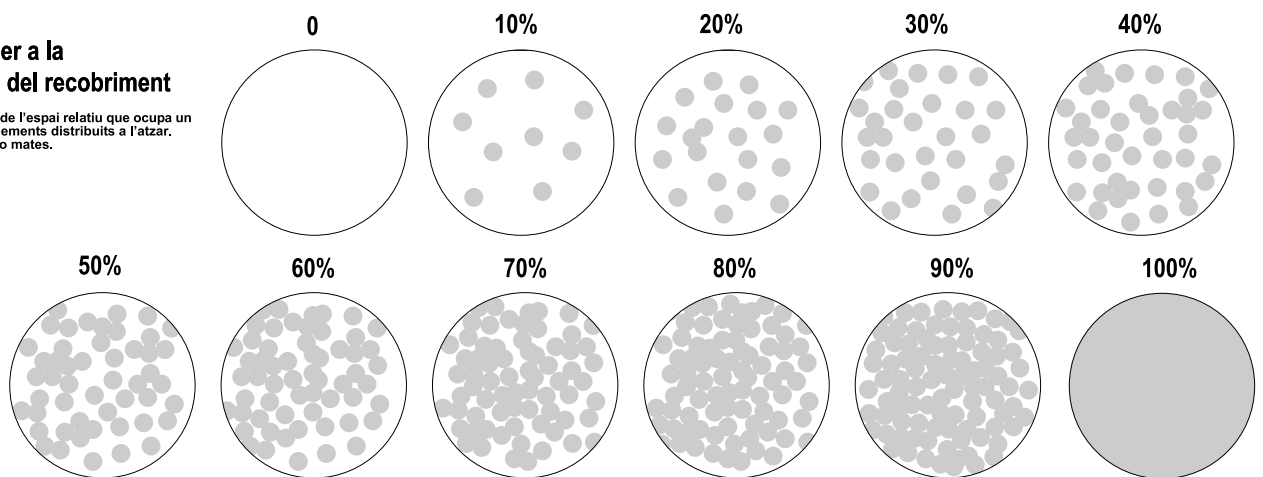


**Roques**



**Guia visual per a la determinació del recobriment**

Amb la visualització de l'espai relatiu que ocupa un nombre creixent d'elements distribuïts a l'atzar. Podrien ser arbusts o mates.



Observacions:

