

Caracterització de l'hàbitat, punt a punt

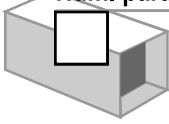
Observador/s:

Parcel·la	Codi	Dades generals *		Ubicació del punt central de la parcel·la			
<input type="text"/>	<input type="text"/>	Altitud <input type="text"/>	UTMX <input type="text"/>	Longitud <input type="text"/>			
		Orientació <input type="text"/>	UTMY <input type="text"/>	Latitud <input type="text"/>			

Núm. parany

Data:

Hàbitat:

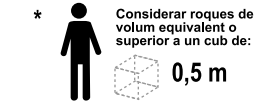
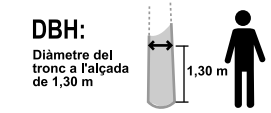
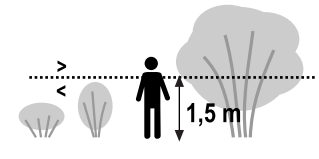
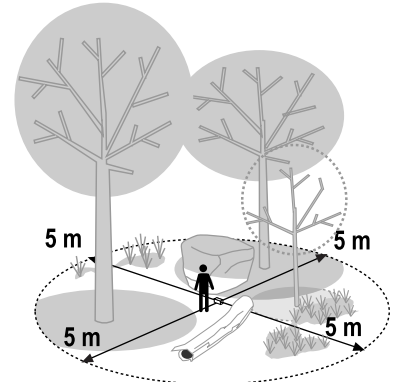


Recobriments

	0-25 %	25-50 %	50-75 %	75-100 %
Virosta	10 20 30 40 50	60 70 80 90 100		
Molsa	10 20 30 40 50	60 70 80 90 100		
Herba	10 20 30 40 50	60 70 80 90 100		
Sòl nu / pedregar	10 20 30 40 50	60 70 80 90 100		
Roques > 0,5m*	10 20 30 40 50	60 70 80 90 100		
Branques caigudes	10 20 30 40 50	60 70 80 90 100		
Troncs caiguts	10 20 30 40 50	60 70 80 90 100		
Arbustos < 1,5 m	10 20 30 40 50	60 70 80 90 100		
Arbustos > 1,5 m	10 20 30 40 50	60 70 80 90 100		
Arbres grans > 10 cm DBH	10 20 30 40 50	60 70 80 90 100		
Arbres petits < 10 cm DBH	10 20 30 40 50	60 70 80 90 100		

Alçada mitjana (cm)

Alçada mitjana (m) Espècie dominant



Amplada aprox. (m)

Proximitat

	+ 20m	20-10 m	10-5 m	0-5 m
Cursos d'aigua				
Murs de pedra	+ 8 m	4-8 m	2-4 m	0-2 m

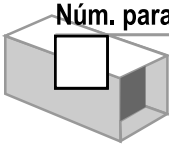
Parany a cobert? SI NO

Observacions:

Núm. parany

Data:

Hàbitat:

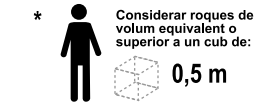
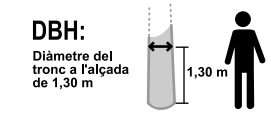
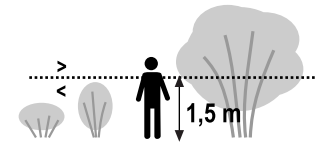
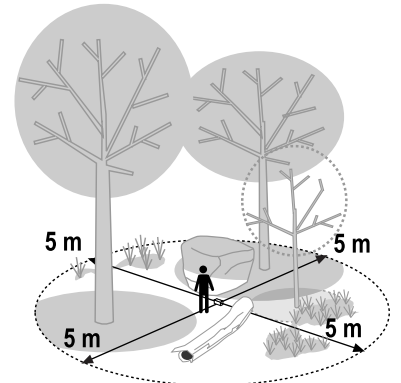


Recobriments

	0-25 %	25-50 %	50-75 %	75-100 %
Virosta	10 20 30 40 50	60 70 80 90 100		
Molsa	10 20 30 40 50	60 70 80 90 100		
Herba	10 20 30 40 50	60 70 80 90 100		
Sòl nu / pedregar	10 20 30 40 50	60 70 80 90 100		
Roques > 0,5m*	10 20 30 40 50	60 70 80 90 100		
Branques caigudes	10 20 30 40 50	60 70 80 90 100		
Troncs caiguts	10 20 30 40 50	60 70 80 90 100		
Arbustos < 1,5 m	10 20 30 40 50	60 70 80 90 100		
Arbustos > 1,5 m	10 20 30 40 50	60 70 80 90 100		
Arbres grans > 10 cm DBH	10 20 30 40 50	60 70 80 90 100		
Arbres petits < 10 cm DBH	10 20 30 40 50	60 70 80 90 100		

Alçada mitjana (cm)

Alçada mitjana (m) Espècie dominant



Amplada aprox. (m)

Proximitat

	+ 20m	20-10 m	10-5 m	0-5 m
Cursos d'aigua				
Murs de pedra	+ 8 m	4-8 m	2-4 m	0-2 m

Parany a cobert? SI NO

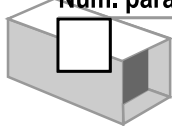
Observacions:



Núm. parany

Data:

Hàbitat:



Recobriment

0-25 % 25- 50 % 50 - 75% 75 - 100%

Viosta

10	20	30	40	50	60	70	80	90	100
----	----	----	----	----	----	----	----	----	-----

Molsa

10	20	30	40	50	60	70	80	90	100
----	----	----	----	----	----	----	----	----	-----

Herba

10	20	30	40	50	60	70	80	90	100
----	----	----	----	----	----	----	----	----	-----

Sòl nu / pedregar

10	20	30	40	50	60	70	80	90	100
----	----	----	----	----	----	----	----	----	-----

Roques > 0,5m*

10	20	30	40	50	60	70	80	90	100
----	----	----	----	----	----	----	----	----	-----

Branques caigudes

10	20	30	40	50	60	70	80	90	100
----	----	----	----	----	----	----	----	----	-----

Troncs caiguts

10	20	30	40	50	60	70	80	90	100
----	----	----	----	----	----	----	----	----	-----

Arbustos < 1,5 m

10	20	30	40	50	60	70	80	90	100
----	----	----	----	----	----	----	----	----	-----

Arbustos >1,5 m

10	20	30	40	50	60	70	80	90	100
----	----	----	----	----	----	----	----	----	-----

Arbres grans > 10 cm DBH

10	20	30	40	50	60	70	80	90	100
----	----	----	----	----	----	----	----	----	-----

Arbres petits < 10 cm DBH

10	20	30	40	50	60	70	80	90	100
----	----	----	----	----	----	----	----	----	-----

DBH mitjà

Arbres grans
(> 10 cm DBH) Arbres petits
(< 10 cm DBH)

Cursos d'aigua

+ 20m	20-10 m	10-5 m	0-5 m
-------	---------	--------	-------

Murs de pedra

+ 8 m	4-8 m	2-4 m	0-2 m
-------	-------	-------	-------

Parany a cobert?

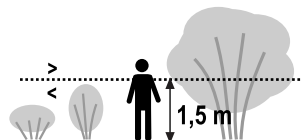
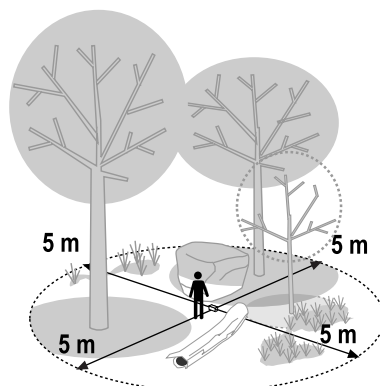
<input type="checkbox"/> SI	<input type="checkbox"/> NO
-----------------------------	-----------------------------

Alçada mitjana (cm)

Alçada mitjana (m)

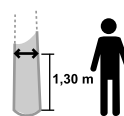
Espècie dominant

Amplada aprox. (m)



DBH:

Diàmetre del tronc a l'alçada de 1,30 m



* Considerar roques de volum equivalent o superior a un cub de:

0,5 m

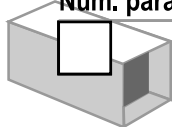


Observacions:

Núm. parany

Data:

Hàbitat:



Recobriment

0-25 % 25- 50 % 50 - 75% 75 - 100%

Viosta

10	20	30	40	50	60	70	80	90	100
----	----	----	----	----	----	----	----	----	-----

Molsa

10	20	30	40	50	60	70	80	90	100
----	----	----	----	----	----	----	----	----	-----

Herba

10	20	30	40	50	60	70	80	90	100
----	----	----	----	----	----	----	----	----	-----

Sòl nu / pedregar

10	20	30	40	50	60	70	80	90	100
----	----	----	----	----	----	----	----	----	-----

Roques > 0,5m*

10	20	30	40	50	60	70	80	90	100
----	----	----	----	----	----	----	----	----	-----

Branques caigudes

10	20	30	40	50	60	70	80	90	100
----	----	----	----	----	----	----	----	----	-----

Troncs caiguts

10	20	30	40	50	60	70	80	90	100
----	----	----	----	----	----	----	----	----	-----

Arbustos < 1,5 m

10	20	30	40	50	60	70	80	90	100
----	----	----	----	----	----	----	----	----	-----

Arbustos >1,5 m

10	20	30	40	50	60	70	80	90	100
----	----	----	----	----	----	----	----	----	-----

Arbres grans > 10 cm DBH

10	20	30	40	50	60	70	80	90	100
----	----	----	----	----	----	----	----	----	-----

Arbres petits < 10 cm DBH

10	20	30	40	50	60	70	80	90	100
----	----	----	----	----	----	----	----	----	-----

DBH mitjà

Arbres grans
(> 10 cm DBH) Arbres petits
(< 10 cm DBH)

Cursos d'aigua

+ 20m	20-10 m	10-5 m	0-5 m
-------	---------	--------	-------

Murs de pedra

+ 8 m	4-8 m	2-4 m	0-2 m
-------	-------	-------	-------

Parany a cobert?

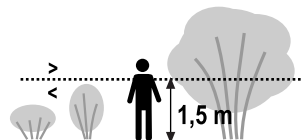
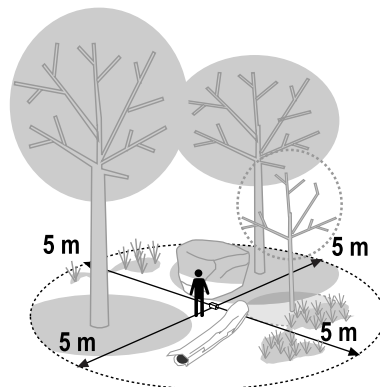
<input type="checkbox"/> SI	<input type="checkbox"/> NO
-----------------------------	-----------------------------

Alçada mitjana (cm)

Alçada mitjana (m)

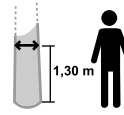
Espècie dominant

Amplada aprox. (m)



DBH:

Diàmetre del tronc a l'alçada de 1,30 m



* Considerar roques de volum equivalent o superior a un cub de:

0,5 m



Observacions:

